


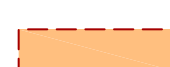








CARTA DELLA FATTIBILITA' GEOLOGICA

-  Limite comunale

- CLASSE 2 = AREA DI FATTIBILITA' CON MODESTE LIMITAZIONI
 -  2a = per problematiche idrogeologiche
 -  2c = per problematiche geotecniche

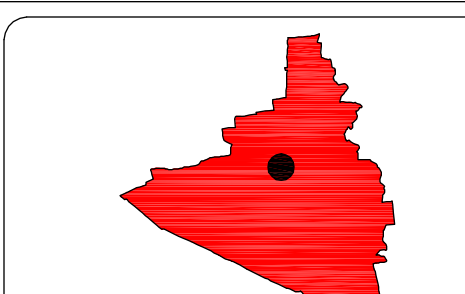
- CLASSE 3 = AREA DI FATTIBILITA' CON CONSISTENTI LIMITAZIONI
 -  3a = per problematiche idrogeologiche
 -  3b = per problematiche idrauliche
 -  3b* = fasce di rispetto del reticolo secondario
 -  3c = per problematiche geotecniche
 -  3d = aree ricadenti in ambito estrattivo

- CLASSE 4 = AREA DI FATTIBILITA' CON GRAVI LIMITAZIONI
 -  4a = per problematiche idrogeologiche
 -  4b = per problematiche idrauliche



COMMITTENTE
COMUNE DI ARCENE
(PROVINCIA DI BERGAMO)

PROGETTO
STUDIO GEOLOGICO A SUPPORTO
DEL PIANO REGOLATORE GENERALE
Redatto in conformità alla Legge Regionale n.41 del 24-11-97
"Previdenza del rischio geologico, idrogeologico e sismico
mediante strumenti urbanistici generali e loro varianti"



OGGETTO
CARTA DELLA FATTIBILITA' GEOLOGICA

ARCENE
SCALA 1:5.000 DATA Luglio 2003

TAVOLA
7
F.R. Tav. 7

REDATTO DA:
dott. geol. Maurizio Facchin
Via Corridoni, 27 - 24124 Bergamo (BG)
Tel. 035-4124060
COLLABORATORI:
dott. geol. Alessandro Bianchi
dott. geol. Antonio Galizzi

TIMBRO E FIRMA